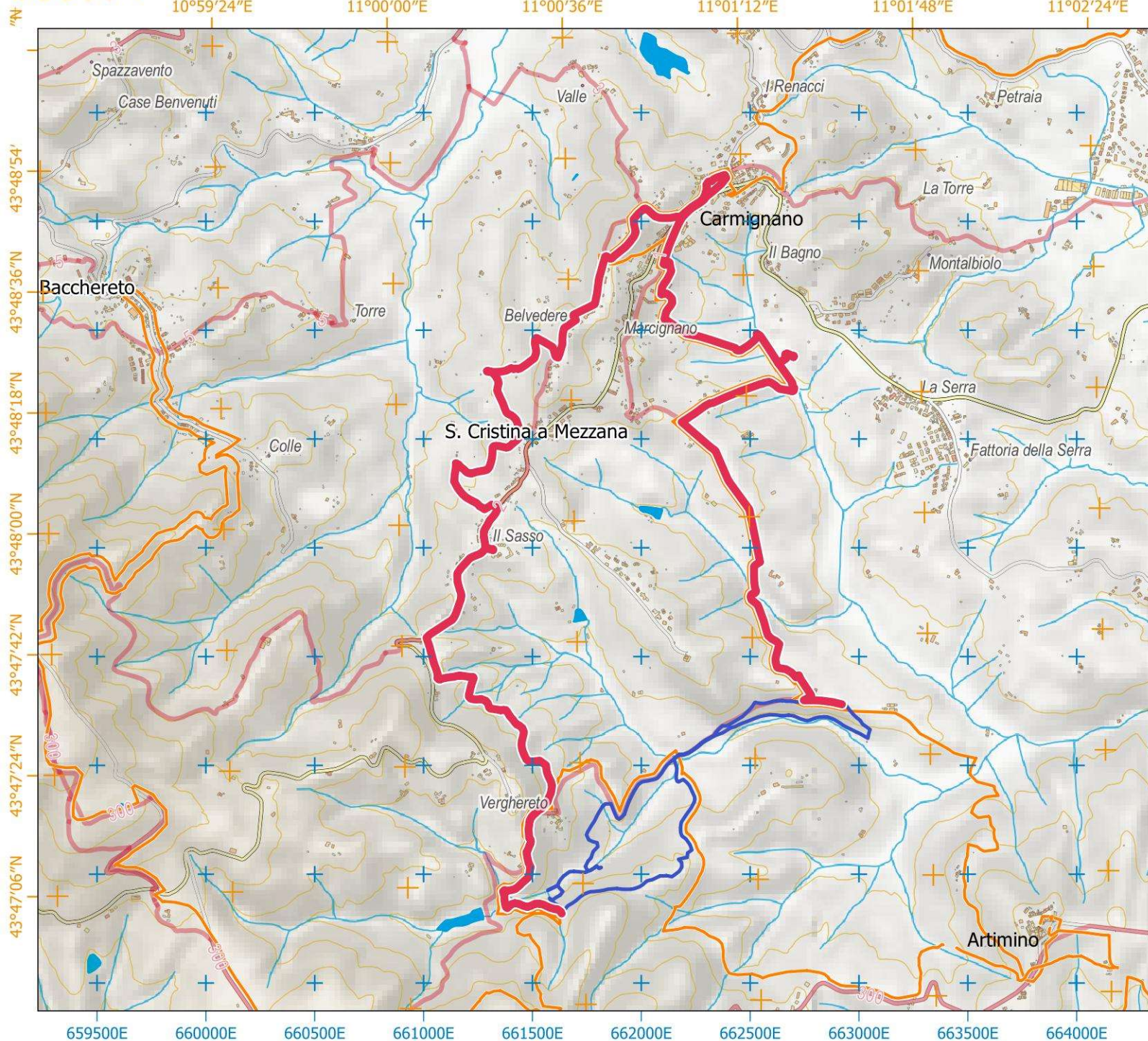


coordinate
WGS84 →



Comune di Carmignano



Le Vie dell'Acqua



Publicacqua




I CAMMINI DELL'ACQUA
Publicacqua

Le Vie dell'Acqua

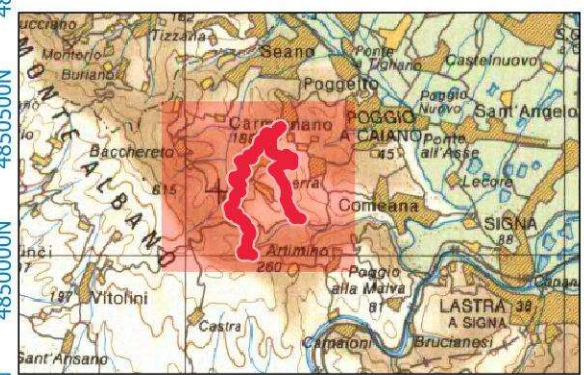
Percorso acquedotto storico

1:25.000



Vie dell'acqua

- Acquedotto storico
- rio Carpineto
- altri percorsi
- PERCORSO VIA MEDICEA
- altri percorsi escursionistici



https://www.comune.carmignano.po.it/pagina2574_le-vie-dell-acqua.htm

Progetto del Comune di Carmignano e Publicacqua

Realizzazione: History and Landscape di Paolo Gennai.
 Elaborazioni cartografiche: Luca Ranfagni
 Base cartografica: servizi WMS Regione Toscana, servizi WMS Portale Cartografico Nazionale del Ministero dell'Ambiente, dati Open street map.



← coordinate UTM