

COMMITTENTE:



CITTA' METROPOLITANA DI FIRENZE  
RESPONSABILE DEL PROCEDIMENTO  
Dott. Geol. Leonardo Ermini

# CICLOVIA DELL'ARNO - PERCORSO PEDOCICLABILE TRA SIGNA E MONTELUPO F.NO PROGETTO DEFINITIVO Stralcio 2 - Comune di Carmignano



RESPONSABILE INTEGRAZIONE  
PRESTAZIONI SPECIALISTICHE  
Ing. Marcello MANCONE

## PORTATORI D'INTERESSE



REGIONE  
TOSCANA

RESP. PROG. STRADALE CICLABILE  
Ing. Luciano VISCANTI

RESP. PROG. AMBIENTALE E PAESAGGISTICA  
Arch. Maria Cristina FREGNI

**COLLABORATORI**  
Ing. Mattia DE CARO  
Arch. Daniela CORSINI  
Geom. Franco MARIOTTI

RESP. GEOLOGIA  
Dott. Geol. Pietro ACCOLTI



COMUNE DI  
CARMIGNANO

RESP. PROG. IDRAULICA  
Ing. Alessandro CECHELLI

COORD. SICUREZZA IN PROGETTAZIONE  
Ing. Marcello MANCONE



COMUNE DI  
SIGNA

ELABORATO  
**PAESAGGIO**  
ANALISI DI VISUALI  
MARGINI E ACCESSI

PARTE D'OPERA	DISCIPLINA	DOC. E PROG.	FASE	REV.
<b>002</b>	<b>PA</b>	<b>E001</b>	<b>2</b>	<b>0</b>

Cartella	File name	Prot.	Scala	Formato
<b>008</b>	02_PA_E001_20_4919	<b>4919</b>	<b>1:10000</b>	<b>A4</b>

5					
4					
3					
2					
1					
0	EMISSIONE	30/06/2019	D.Corsini	M.C.Fregni	M.Mancone
REV.	DESCRIZIONE	Data	REDATTO	VERIFICATO	APPROVATO

- tracciato di progetto
- ciclovia del sole
- percorsi\_escursionistici
- la via degli etruschi
- stazione ferroviaria



landmark



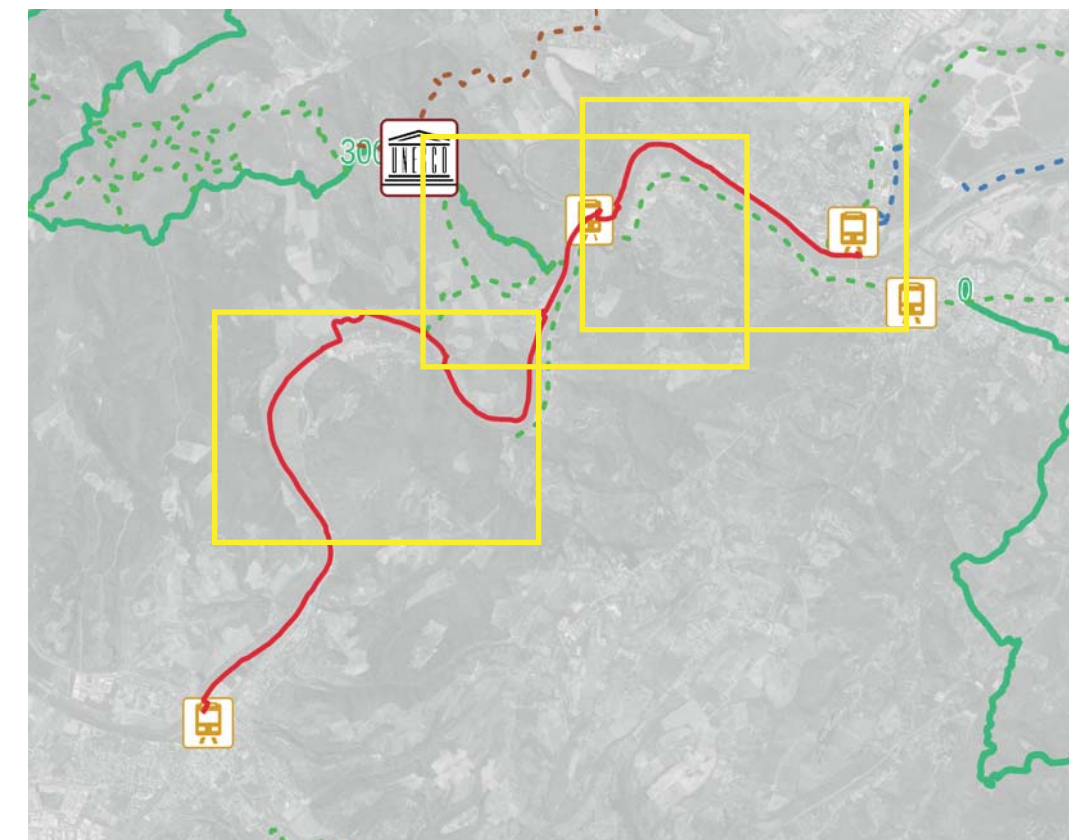
accessi

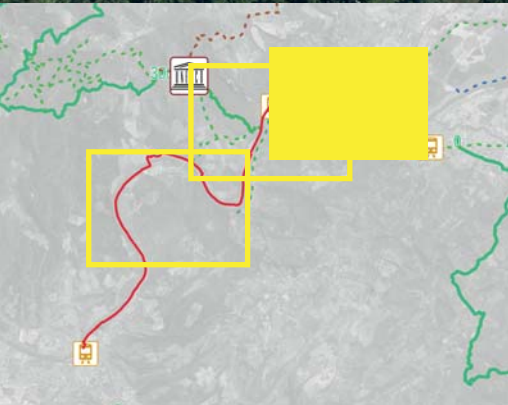
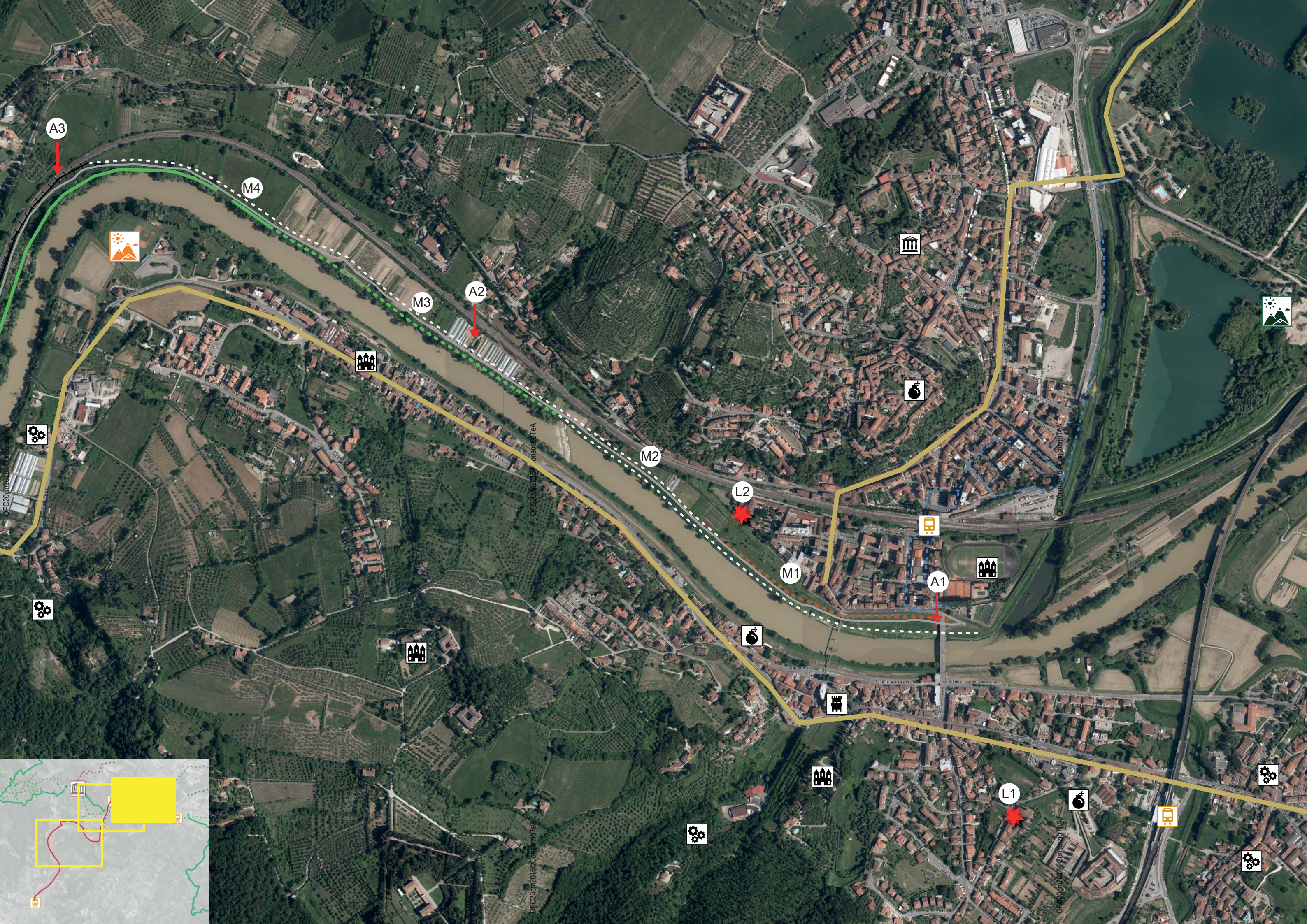
margini

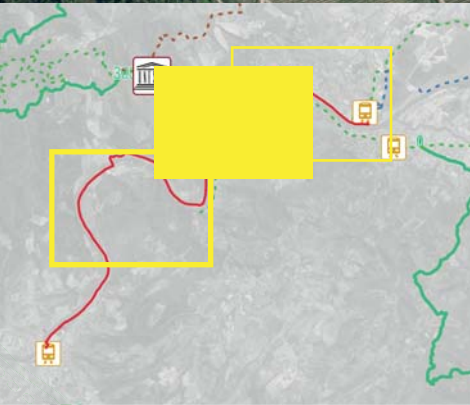
- impenetrabile ferrovia
- impenetrabile pendio
- impenetrabile vegetazione
- semitrasparente
- trasparente
- semitrasparente pendio

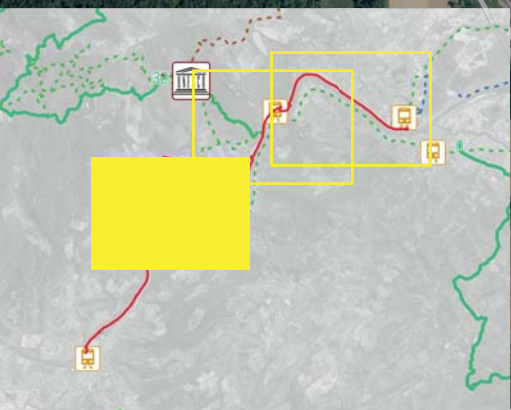
attrazioni

- unesco
- immobili ed aree notevole interesse pubblico
- aree naturali
- Patrimonio storico della Prima Guerra Mondiale
- Chiese monasteri
- archeologia industriale
- borghi
- ville palazzi castelli
- torri
- musei
- siti archeologici
- opifici
- altri luoghi

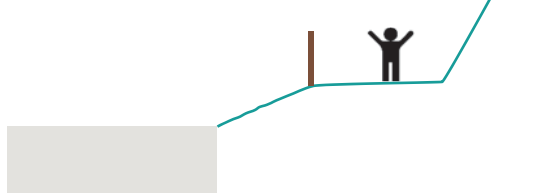





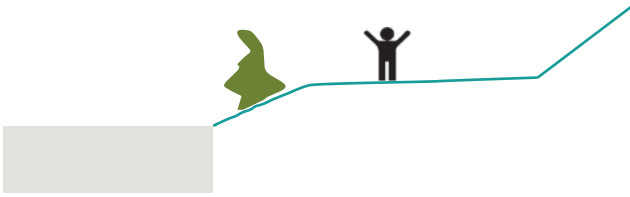






# MARGINI





# LANDMARK



L1



L2



