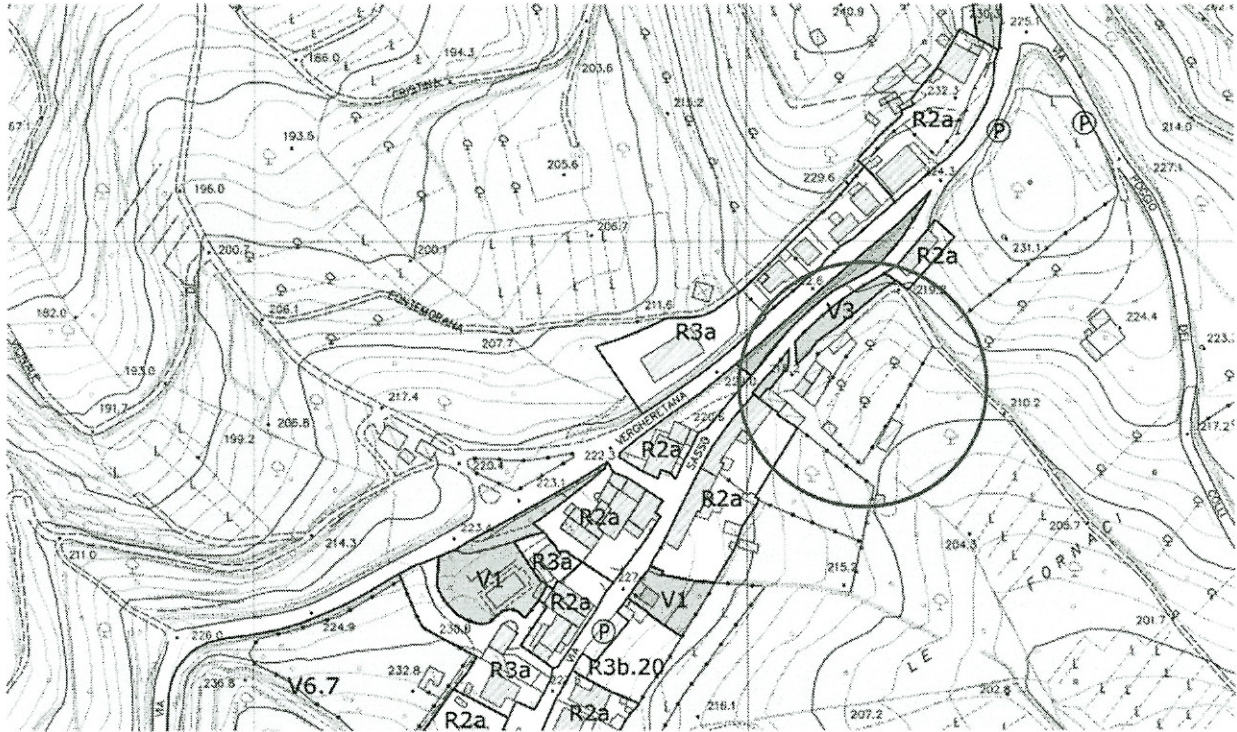


Regolamento Urbanistico_Progetto_Usi e modalità
Tav_P09
UTOE5



AREE DELLA RESIDENZA R (art. 28.2)

R1 - Tessuto storico

- R1a** Aree di conservazione e tutela
- R1b** Aree sufficientemente integre
- R1c** Aree che necessitano di interventi di riordino e/o riqualificazione

R2 - Tessuto consolidato

- R2a** Aree sature
- R2b** Aree di completamento
- R2c** Aree che necessitano di interventi di riordino e/o di riqualificazione

R3 - Tessuto di formazione recente

- R3a** Aree sature
- R3b** Aree di completamento
- R3c** Aree che necessitano di interventi di riordino e/o di riqualificazione

R4 - Residenza nelle aree di sostituzione

AREE DI VERDE PRIVATO V (art. 28.6)

- V1** Giardini di pertinenza degli edifici
- V2** Giardini storici e/o pertinenze di particolare pregio paesistico
- V3** Aree costituite da orti o da piccoli appezzamenti coltivati
- V4** Aree sportive private
- V5** Aree di sosta camper
- V6** Aree di frangia
- V7** Aree di pertinenza delle attrezzature di ricettività urbana



AREE VERDI DI USO PUBBLICO V (art. 28.7)

- Vp** Verde pubblico
- Va** Verde attrezzato
- Vs** Aree verdi per lo sport
- Vpr** Aree sistemate a Parco

CORREDO STRADALE (art. 29.3)

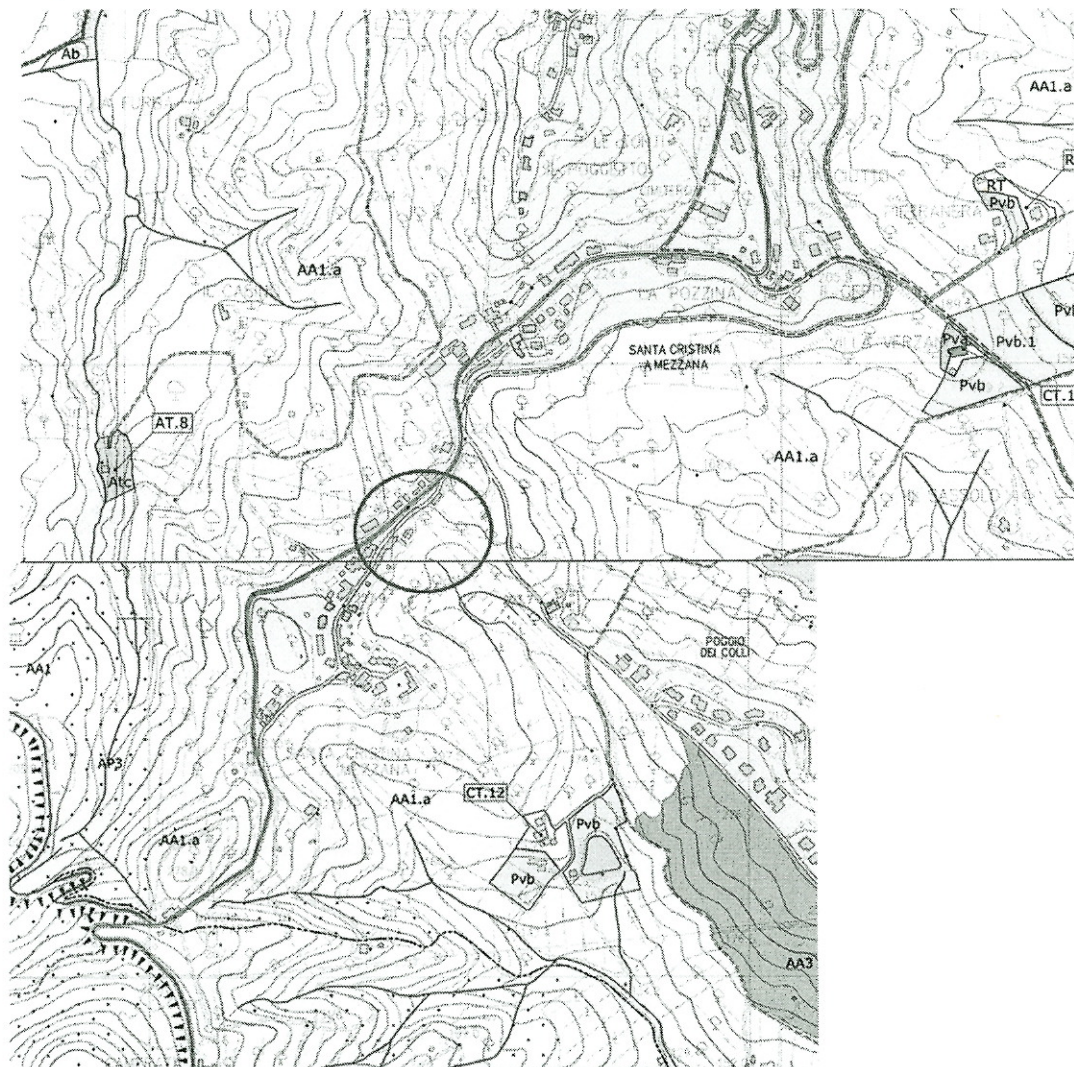
- P** Parcheggi
- Pa** Parcheggi alberati
- pZ** Piazze
- pza** Piazze alberate
- D** Distributori di carburante

----- Collegamenti pedonali e ciclabili (art. 29.2)

AREE VERDI DI USO PUBBLICO V (art. 28.7)

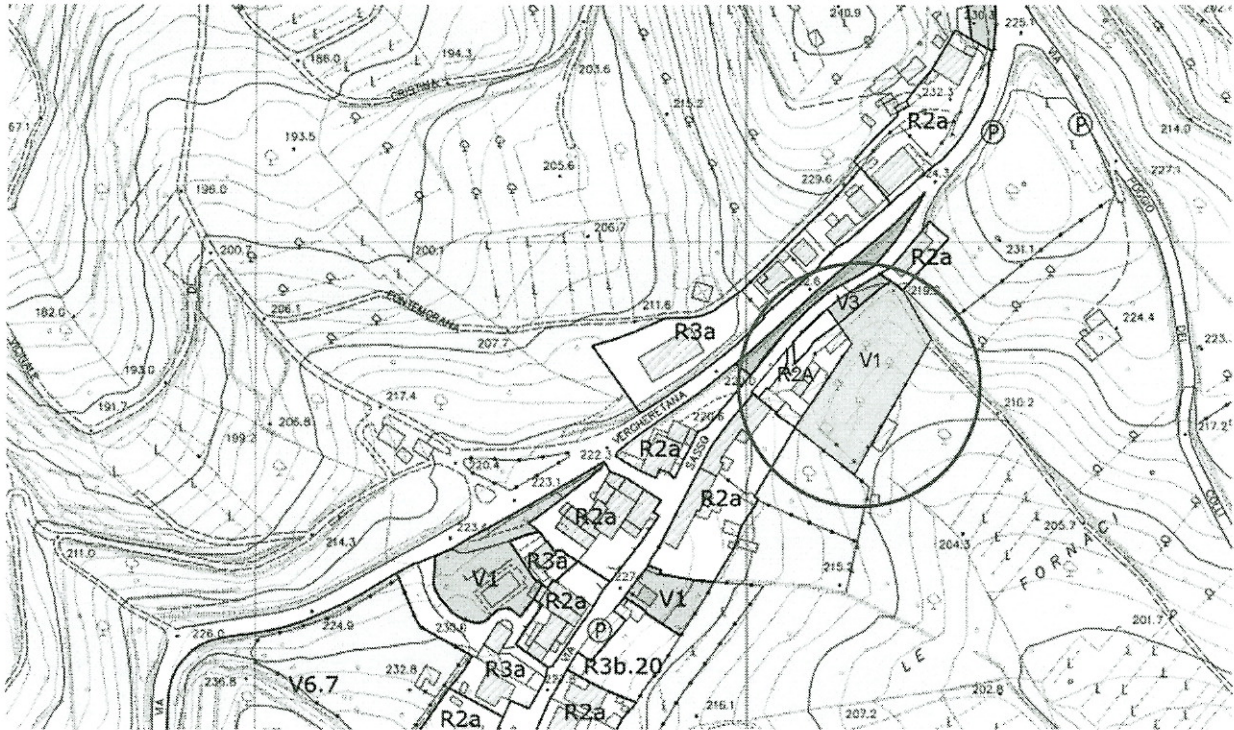
- Vp** Verde pubblico
- Va** Verde attrezzato
- Vs** Aree verdi per lo sport
- Vpr** Aree sistemate a Parco
- Aree di corredo stradale e Barriere verdi

Regolemento Urbanistico_Progetto_Usi e modalità
 Il territorio Aperto
 Settore Nord_Ovest e Sud-Ovest
 Tav_A e B
 UTOE5



<p>AREE AD ESCLUSIVA FUNZIONE AGRICOLA (art. 25.2)</p> <p>AA1 Aree ad esclusiva funzione agricola AA1.a Aree agricole del sottosistema Carmignano - S. Cristina - La Sierra AA1.b Isole agricole di Ferra e Montalgeto --- Limite aree AA1/AA1.a-AA1.b</p> <p>AREE A PREVALENTE FUNZIONE AGRICOLA (art. 25.3)</p> <p>AA2 Aree a prevalente funzione agricola AA2.a Area di sponda Rio Stella - Rio Barberoni</p> <p>AREE DI RILEVANTE INTERESSE PAESISTICO (art. 25.4)</p> <p>AA3 Aree di rilevante interesse paesistico AA3.a Area agrorurbana Lombarda Loretino</p> <p>EMERGENZE NATURALISTICHE</p> <p>AA3.b Emergenze naturalistiche AA3.b.1 Cave Gardolma AA3.b.2 Gorge di Montilani AA3.b.3 Cipresseta Poggio dei Colli AA3.b.4 Laccata di Pietra Marina</p> <p>AREE SOGGETTE A DISCIPLINA PARTICOLARE (art. 26)</p> <p>AREE ATTREZZATE (art. 26.2)</p>	<p>RTC Aree della ricettività extraurbana (art. 39)</p> <p>Campeggi RTC.1 - Lago Malinaccio RTC.2 - S. Giusto</p> <p>CT CAPISALDI TURISTICI (art. 26.4)</p> <p>CT.1 - Fattoria La Calarvia CT.2 - Villa Il Granduca - Cerviata CT.3 - Il Vivale (Villa Vittoria) CT.4 - Poggiarca CT.5 - Fattoria Capozzana CT.6 - Fattoria Bacchoreto CT.7 - Castelvecchio CT.8 - St Poggia (Villa Bardazzi) CT.9 - Villa di Trefano CT.10 - Villa Fucoli CT.11 - La Cantina - Villa Verzani CT.12 - Ripocelli CT.13 - Il Casino (La Borriana) CT.14 - Fattoria Le Ginestre</p> <p>AREE DI PERTENENZA DELLE AREE DELLA RICETTIVITA' E DEI CAPISALDI (art. 26.5)</p> <p>Pvg Giardini di pregio, aree alberate o aree boscate Pvb Aree per attrezzature di supporto</p> <p>INTERVENTI RELATIVI ALLA MOBILITA' (art. 29)</p> <p>— Strade di connessione territoriale (art.29.1.1) --- Strade di connessione territoriale di progetto — Strade di collegamento (art. 29.1.2) — Strade Rurali (art. 29.1.3)</p>
---	---

Regolamento Urbanistico_Progetto_Usi e modalità
Tav_P09
UTOE5



AREE DELLA RESIDENZA R (art. 28.2)

R1 - Tessuto storico

R1a Aree di conservazione e tutela

R1b Aree sufficientemente integre

R1c Aree che necessitano di interventi di riordino e/o riqualificazione

R2 - Tessuto consolidato

→ **R2a** Aree sature

R2b Aree di completamento

R2c Aree che necessitano di interventi di riordino e/o di riqualificazione

R3 - Tessuto di formazione recente

R3a Aree sature

R3b Aree di completamento

R3c Aree che necessitano di interventi di riordino e/o di riqualificazione

R4 - Residenza nelle aree di sostituzione

CORREDO STRADALE (art. 29.3)

P Parcheggi

Pa Parcheggi alberati

pz Piazze

pza Piazze alberate

D Distributori di carburante

***** Collegamenti pedonali e ciclabili (art. 29.2)

AREE DI VERDE PRIVATO V (art. 28.6)

→ **V1** Giardini di pertinenza degli edifici

V2 Giardini storici e/o pertinenze di particolare pregio paesistico

V3 Aree costituite da orti o da piccoli appezzamenti coltivati

V4 Aree sportive private

V5 Aree di sosta camper

V6 Aree di frangia

V7 Aree di pertinenza delle attrezzature di ricettività urbana

AREE VERDI DI USO PUBBLICO V (art. 28.7)

Vp Verde pubblico

Va Verde attrezzato

Vs Aree verdi per lo sport

Vpr Aree sistemate a Parco

AREE VERDI DI USO PUBBLICO V (art. 28.7)

Vp Verde pubblico

Va Verde attrezzato

Vs Aree verdi per lo sport

Vpr Aree sistemate a Parco

■ Aree di corredo stradale e Barriere verdi