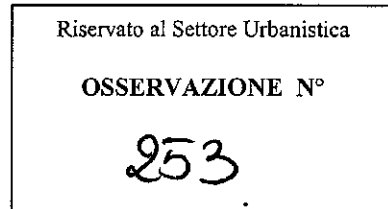


Comune di Carmignano
(Provincia di Prato)
Settore urbanistica ed edilizia



Al Responsabile del settore 4
Urbanistica ed edilizia
del Comune di Carmignano
Piazza G. Matteotti n.1
59015 - Carmignano (PO)

Osservazioni al regolamento urbanistico

Il/La sottoscritto/a: _____

(Nome) Gianluca (Cognome) Niccoli

nato/a a _____ () il _____, residente in _____ (),

via/piazza _____ n° _____,

in qualità di:

Privato cittadino;

Tecnico incaricato dalla proprietà;

Tecnico libero professionista;

Legale Rappresentante della Società _____

con sede a _____;

X Altro (specificare) _____ Responsabile del Settore 5 – LL.PP. Patrimonio e Ambiente _____

Preso visione del Regolamento Urbanistico adottato con delibera del Consiglio Comunale n° 47 del **02.09.2013**, in pubblicazione dal giorno **16.10.2013** al giorno **14.12.2013**, al fine di apportare il proprio contributo alla formazione del nuovo Strumento Urbanistico del Comune di Carmignano, presenta le seguenti osservazioni:

Riempire un modulo per ogni tipologia di osservazione riguardante elaborati diversi, sulla base dei fac-simile sotto riportati

| DATI DELL'OSSERVAZIONE |
|---|
| Ubicazione: Poggio alla Malva – da via B. Spinelli all'Arno |
| Proprietario (o altro): Viabilità - Strada vicinale |
| Eventuale tecnico incaricato: |
| Elaborato di R.U. interessato dall'osservazione (indicare la denominazione ed il numero): |
| <u>Tav. OC 16 – ANALISI DEL PATRIMONIO EDILIZIO E DELL'ASSETTO URBANO POGGIO ALLA MALVA</u> |
| <u>Tav. P 16 - USI E MODALITA' DI INTERVENTO - GLI INSEDIAMENTI POGGIO ALLA MALVA</u> |

Premesso che

nella zona di Poggio alla Malva esistevano ed esistono numerosi camminamenti che in passato permettevano ai pedoni di accorciare i loro spostamenti da e per la frazione (verso la vicina stazione ferroviaria, la nave di Brucianesi all'Arno, il paese di Signa ecc.);

che la strada vicinale catastalmente individuata come "strada vicinale da Poggio alla Malva all'Arno" ai Fogli di mappa 50 e 52 è inserita nell'elenco delle strade allegato alla Deliberazione CC n. 154 del 30/03/1994 con il nome di via Arno;

che esiste un sentiero denominato delle Resistenza, che si diparte dai pressi del cippo dedicato ai caduti dell'11 giugno 1944, realizzato ripristinando il sentiero che collegava il paese di Poggio alla Malva con la stazione di Carmignano, e che interseca la strada vicinale di cui trattasi;

Considerato che:

il tracciato della strada vicinale da Poggio alla Malva all'Arno si trova all'interno del cosiddetto Parco della Costituzione, ovvero di uno dei parchi a tema che rientrano nel più ampio progetto delle "vie dell'Acqua" [vedasi la relativa Osservazione];

la viabilità esistente, pedonale e non, crea un percorso ad anello costituito dalle via F.lli Buricchi, B. Spinelli, via vicinale da Poggio alla Malva all'Arno, sentiero della Resistenza fino alla via F.lli Buricchi); con la presente Osservazione si raccolgono le istanze della seguenti associazioni operanti sul territorio: A.N.P.I provinciale; A.N.P.I. sezione Carmignano; casa del popolo "A. Naldi"; comitato "XI giugno Poggio alla Malva" c/o casa del popolo "A. Naldi"; Colline Toscane Nordic Walking c/o casa del popolo "A. Naldi".

la chiusura della strada sterrata di proprietà delle FF.SS. dalla stazione di Carmignano alla ex casa cantoniera rende inaccessibile, se non attraverso i due percorsi di cui alla presente Osservazione, l'accesso all'area dove si trova il monumento al partigiano Ariodante Naldi, dove furono trovati i suoi resti dopo l'azione dell'11 giugno 1944.

Osserva che:

deve essere riportato negli opportuni elaborati grafici il tracciato dei seguenti percorsi:

via vicinale da Poggio alla Malva all'Arno, dalla via B. Spinelli all'Arno;

sentiero della Resistenza, percorso pedonale da via F.lli Buricchi alla via vicinale, previa individuazione dell'esatto tracciato.

Allegati (* obbligatori)

per osservazioni agli elaborati grafici:

- Cartografia catastale 1:2.000;
- Cartografia di R.U. adottato con perimetrazione di colore rosso dell'area oggetto dell'osservazione;

Cartografia di R.U. con proposta modifica;



per osservazioni alle N.T.A.:

- Stralcio N.T.A. di R.U. adottate;

Stralcio N.T.A. di R.U. con proposta modifica;

(data) 13/12/2013

(firma)



Importante:

Le osservazioni dovranno essere presentate al Comune entro il giorno 14.12.2013, con le seguenti modalità: 3 copie cartacee in formato massimo A3.

Le osservazioni che perverranno oltre il termine sopraindicato, non saranno prese in considerazione perché tardive. Farà fede la data apposta dall'Ufficio Protocollo.