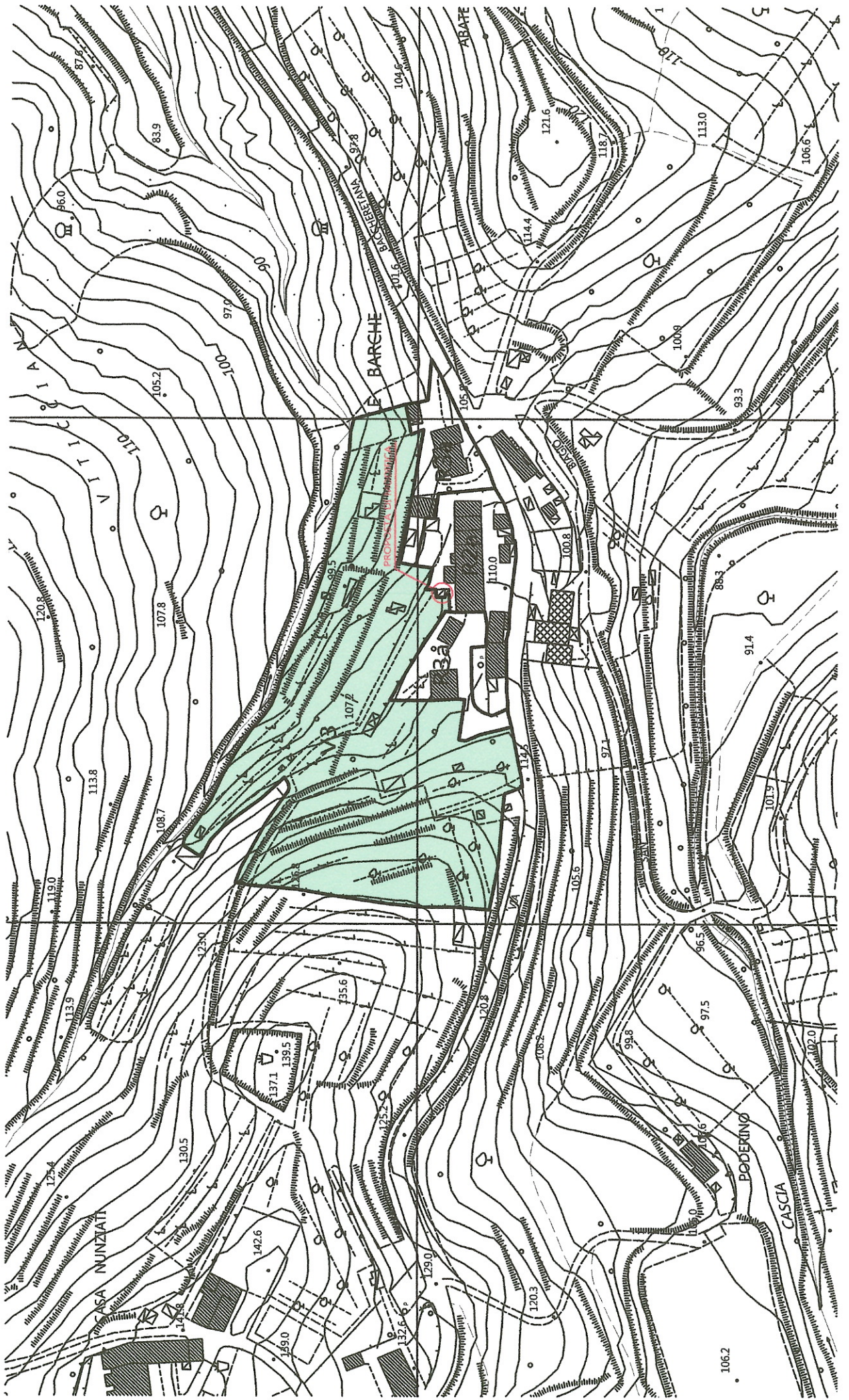


CARTOGRAFIA DI R.U. CON PROPOSTA DI MODIFICA



**Agenzia del Territorio
CATASTO FABBRICATI
Ufficio Provinciale di
Prato**

Dichiarazione protocollo n. PO0076820 del 16/07/2013

Planimetria di u.i.u. in Comune di Carmignano

Via Baccheretana

civ. 396

Identificativi Catastali:

Sezione:

Foglio: 8

Particella: 189

Subalterno: 4

Compilata da:

Pratesi Andrea Riccardo

Iscritto all'albo:
Geometri

Prov. Prato

N. 117

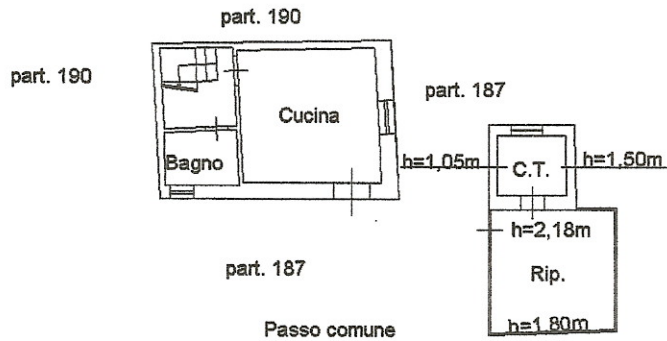
Scheda n. 1

Scala 1:200

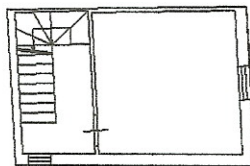
Catasto dei Fabbricati - Situazione al 02/12/2013 - Comune di CARMIGNANO (B794) - Foglio: 8 Particella: 189 - Subalterno 4 - VIA BACCHERETANA n. 566 piano: T-1-2;

VIA BACCHERETANA

PIANO TERRA
H=2,40m



PIANO PRIMO
H=2,46m



PIANO SECONDO

