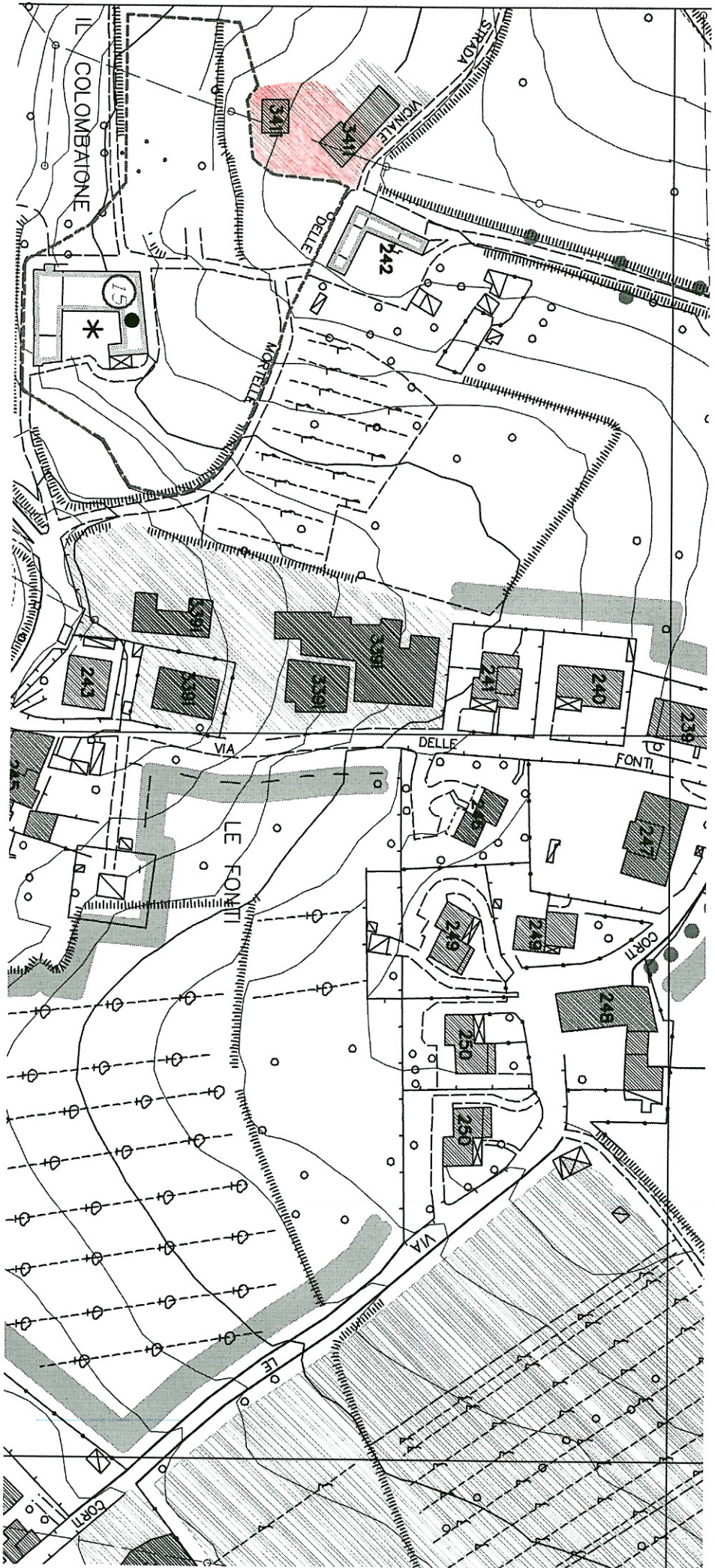


Archie



Handwritten signature

ELABORATO PLANIMETRICO

**Agenzia del Territorio
CATASTO FABBRICATI
Ufficio Provinciale di
Prato**

Compilato da:
Pacini Gabriele
Iscriitto all'albo:
Geometri
Prov. Pistoia N. 1522

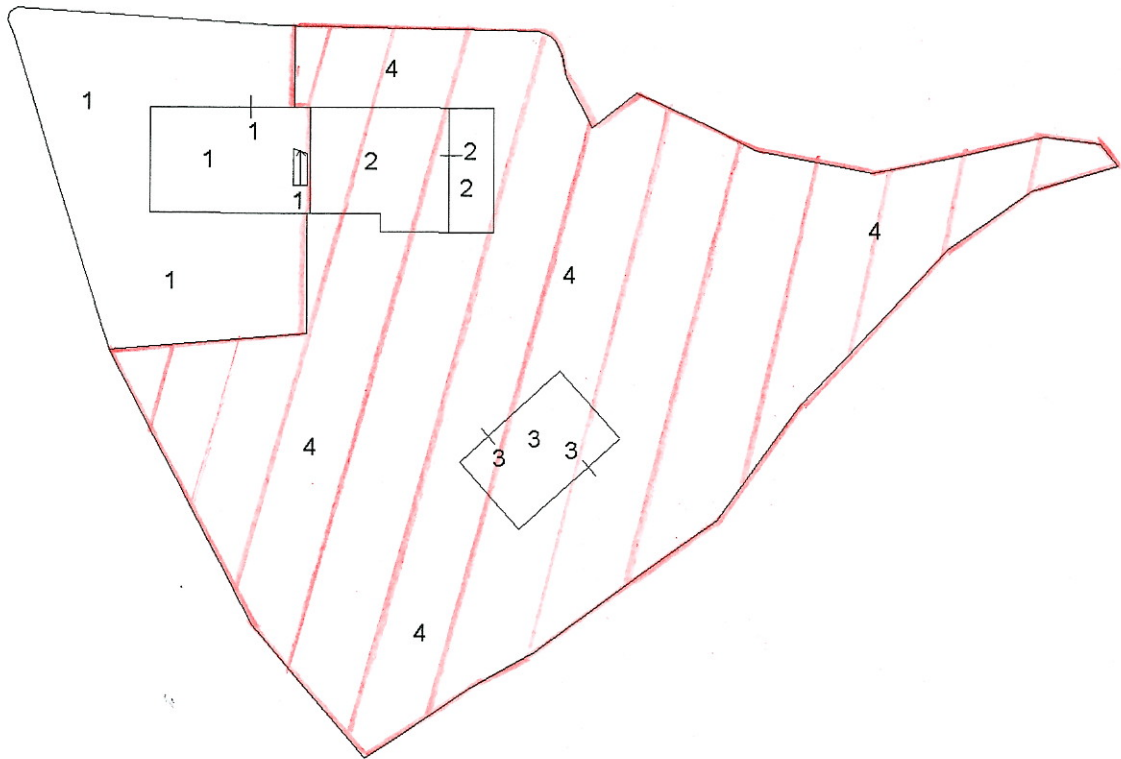
Comune di Carmignano
Sezione: Foglio: 35 Particella: 367

Protocollo n. P00136141 del 23/11/2009
Tipo Mappale n. 125299 del 29/10/2009

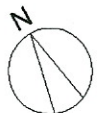
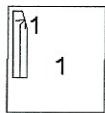
Dimostrazione grafica dei subalterni Scala 1 : 500

piano terra

via mortelle



piano primo



Ultima Planimetria in atti

Catasto del fabbricati - situazione al 25/03/2011 - Comune di CARMIGNANO (B/794) - < Foglio: 35 Particella: 367 - Elaborato p...