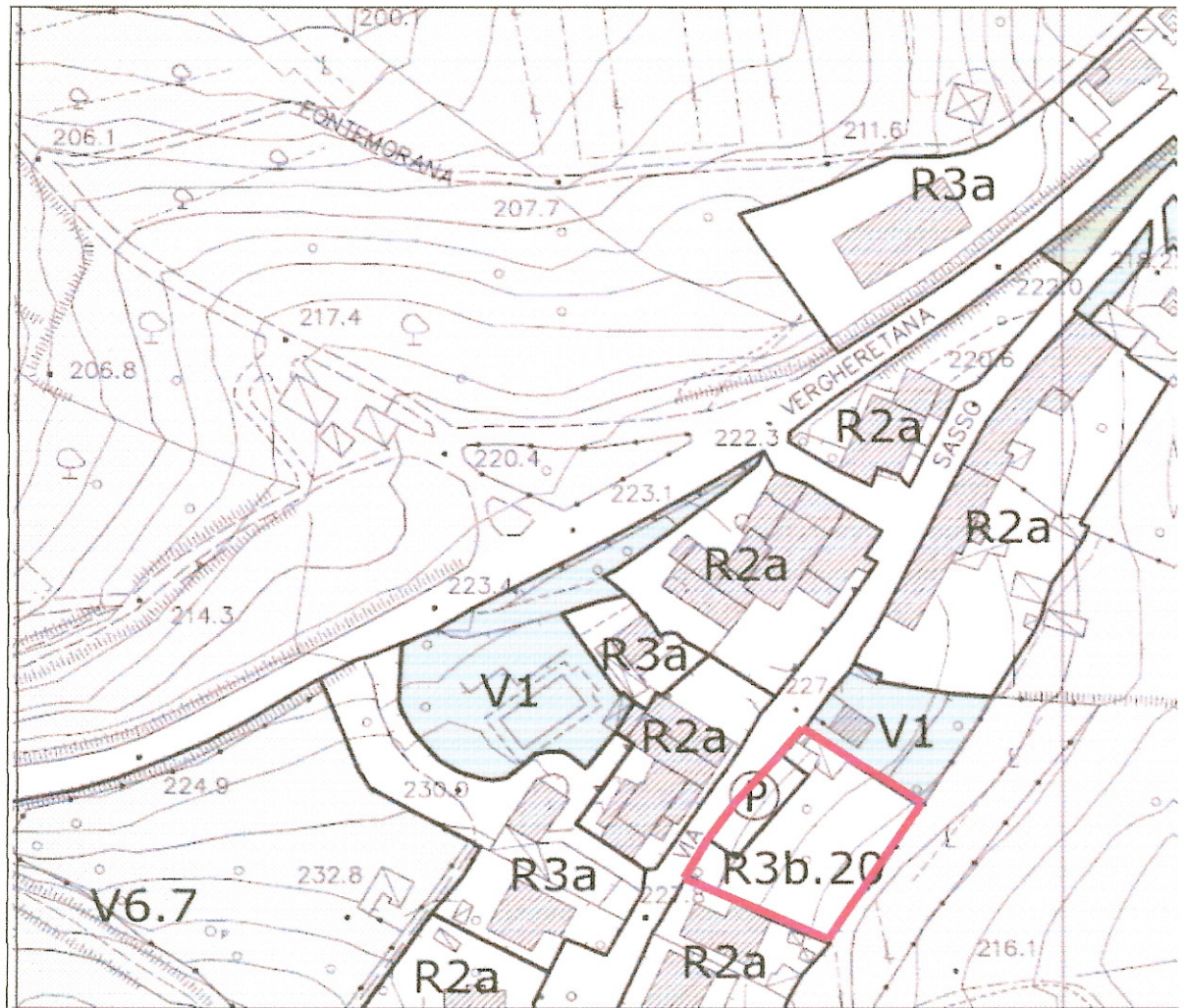


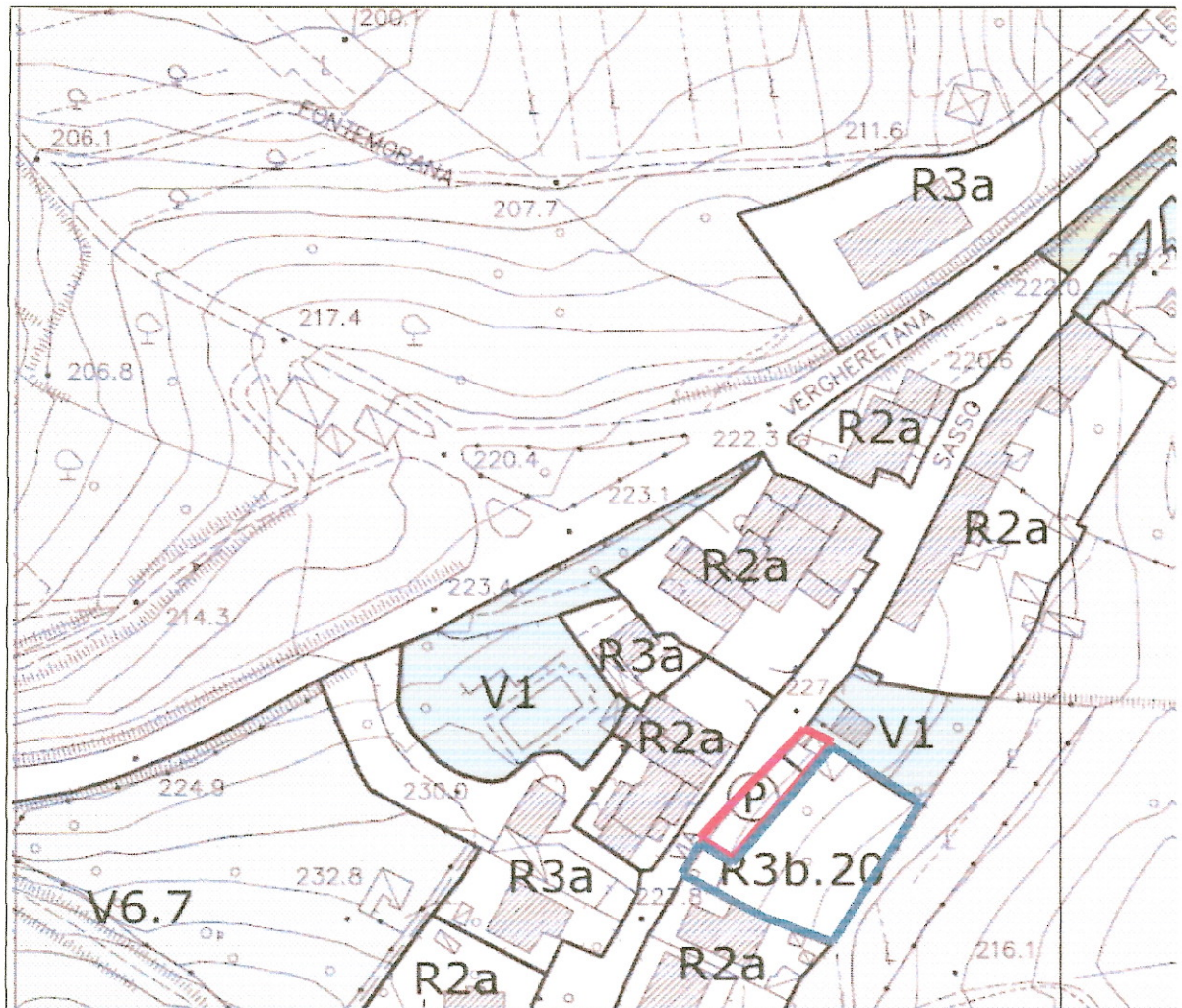
ALLEGATO:

CARTOGRAFIA DI R.U. ADOTTATO CON PERIMETRAZIONE DI COLORE ROSSO DELL'AREA OGGETTO DI OSSERVAZIONE



ALLEGATO:

CARTOGRAFIA DI R.U. CON PROPOSTA DI MODIFICA

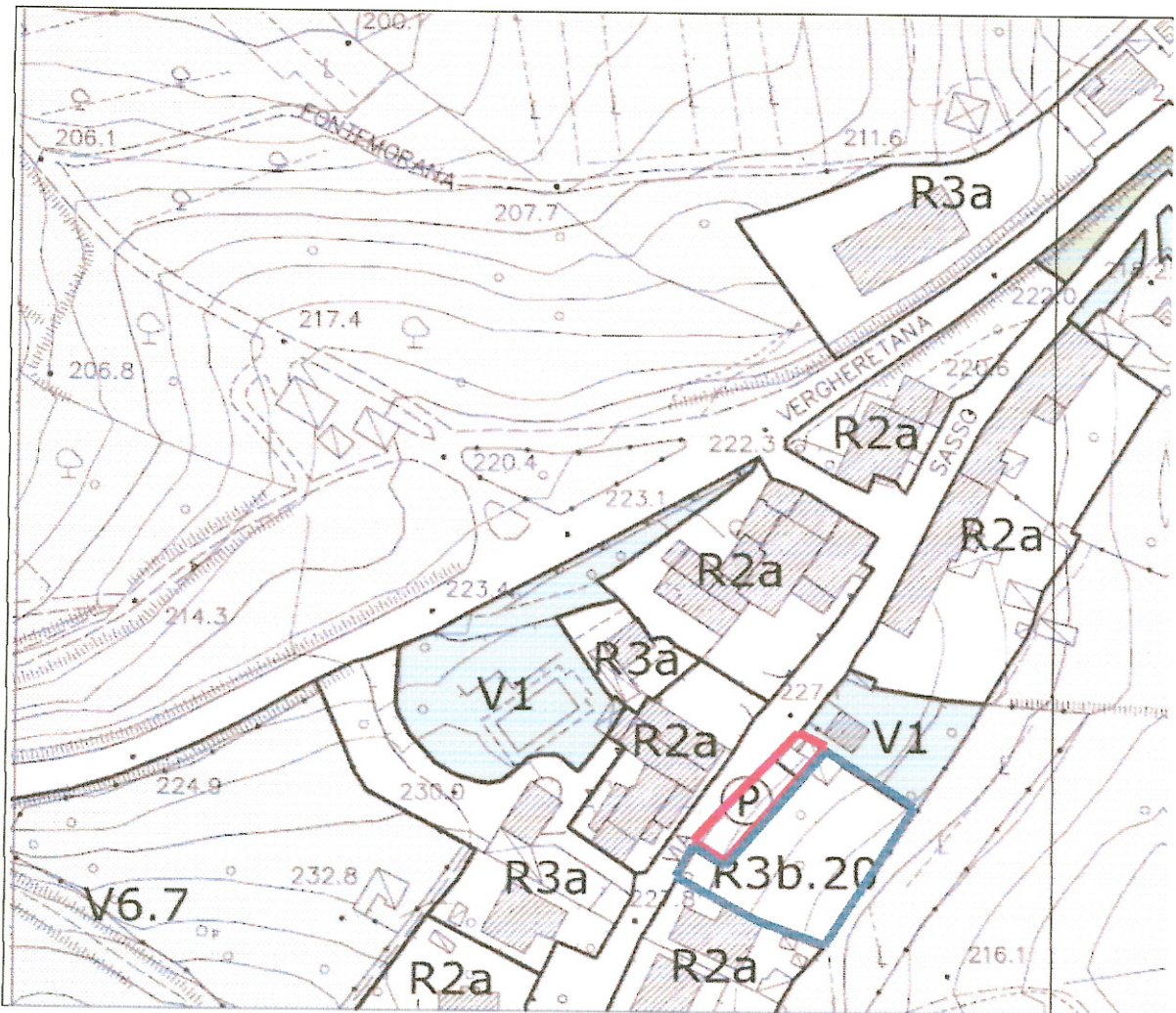


 parcheggio pubblico proposto mq 210

 nuova perimetrazione proposta per l'area R3b.20

ALLEGATO:

CARTOGRAFIA DI R.U. CON PROPOSTA DI MODIFICA



parcheggio pubblico proposto mq 210



nuova perimetrazione proposta per l'area R3b.20

ALLEGATO:

STRALCIO N.T.A DI R.U. ADOTTATE

Art.34.1 Aree della residenza, Capo V – UTOE 5 Carmignano – Santa Cristina – La Serra indica al comma 12 l'area R3b.20 Via Sasso Carlo (Tav. P09) specificando le seguenti attribuzioni:

Nuova edificazione di completamento

Dati urbanistici:

- SUL max mq 250
- Sc max mq 180
- H max ml6,50
- Tipologia: edificio mono-bifamiliare
- Destinazioni d'uso: è ammessa unicamente la residenza (Art.4.4 comma 2 punti a.1 e a.3)
- Criteri per gli interventi: valgono le disposizioni dell'Art.28.1
- Prescrizioni: posizionamento dell'edificio parallelo alla strada con arretramento minimo dal filo stradale di ml 5,00.

ALLEGATO:

STRALCIO N.T.A DI R.U. CON PROPOSTA DI MODIFICA

Art.34.1 delle N.T.A – comma 12 R3b.20:

Art.34.1 comma 12 - R3b.20 Via Sasso Carlo (Tav. P09)

Nuova edificazione di completamento

Dati urbanistici:

- SUL max mq 350
- Sc max mq 180
- H max ml 6,50
- Tipologia: edificio mono-bifamiliare
- Destinazioni d'uso: è ammessa unicamente la residenza (Art.4.4 comma 2 punti a.1 e a.3)
- Criteri per gli interventi: valgono le disposizioni dell'Art.28.1
- Prescrizioni: posizionamento dell'edificio parallelo alla strada con arretramento minimo dal filo stradale di ml 5,00.