

COMUNE DI CARMIGNANO

REGOLAMENTO URBANISTICO  
L.R.n.1/2005

STUDIO DI MICROZONAZIONE SISMICA  
ai sensi della Del.G.R.741/2012

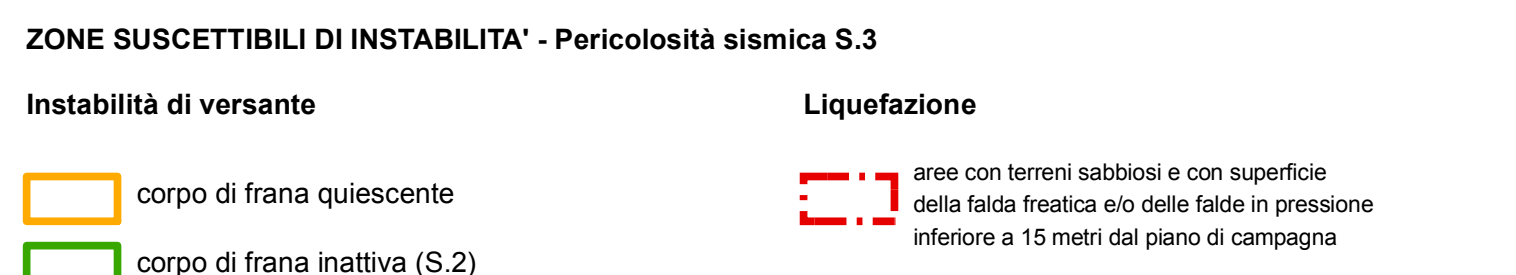
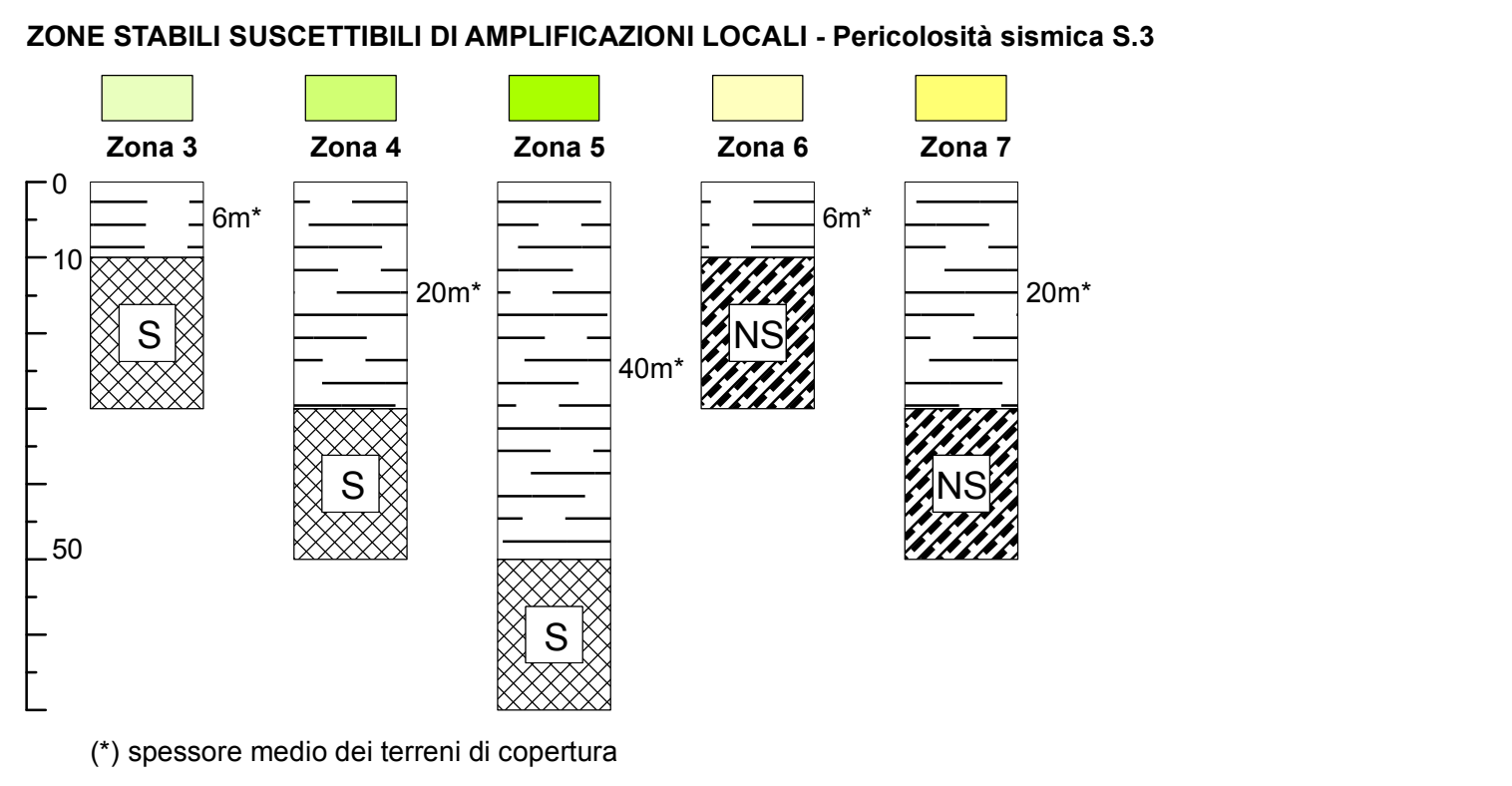
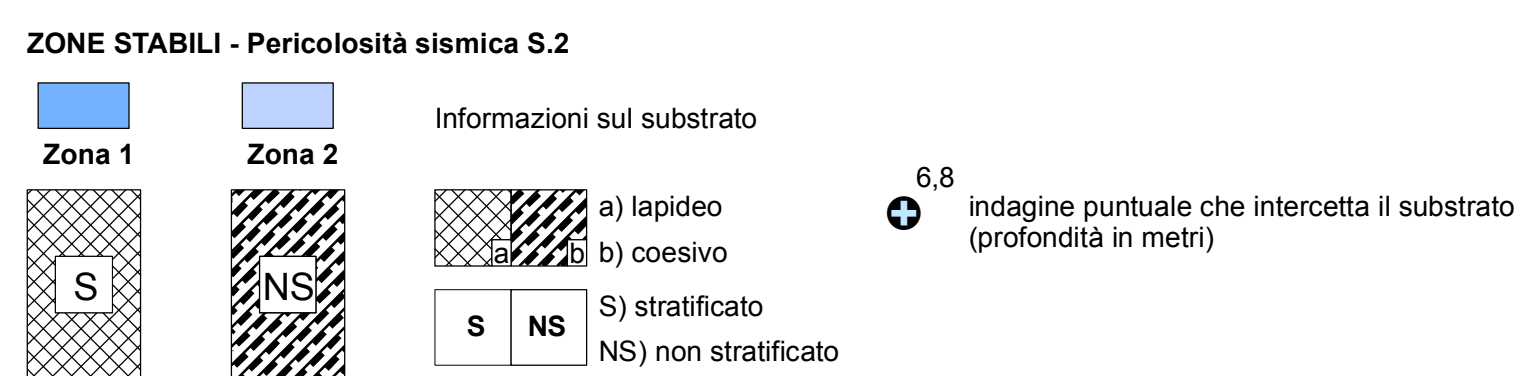
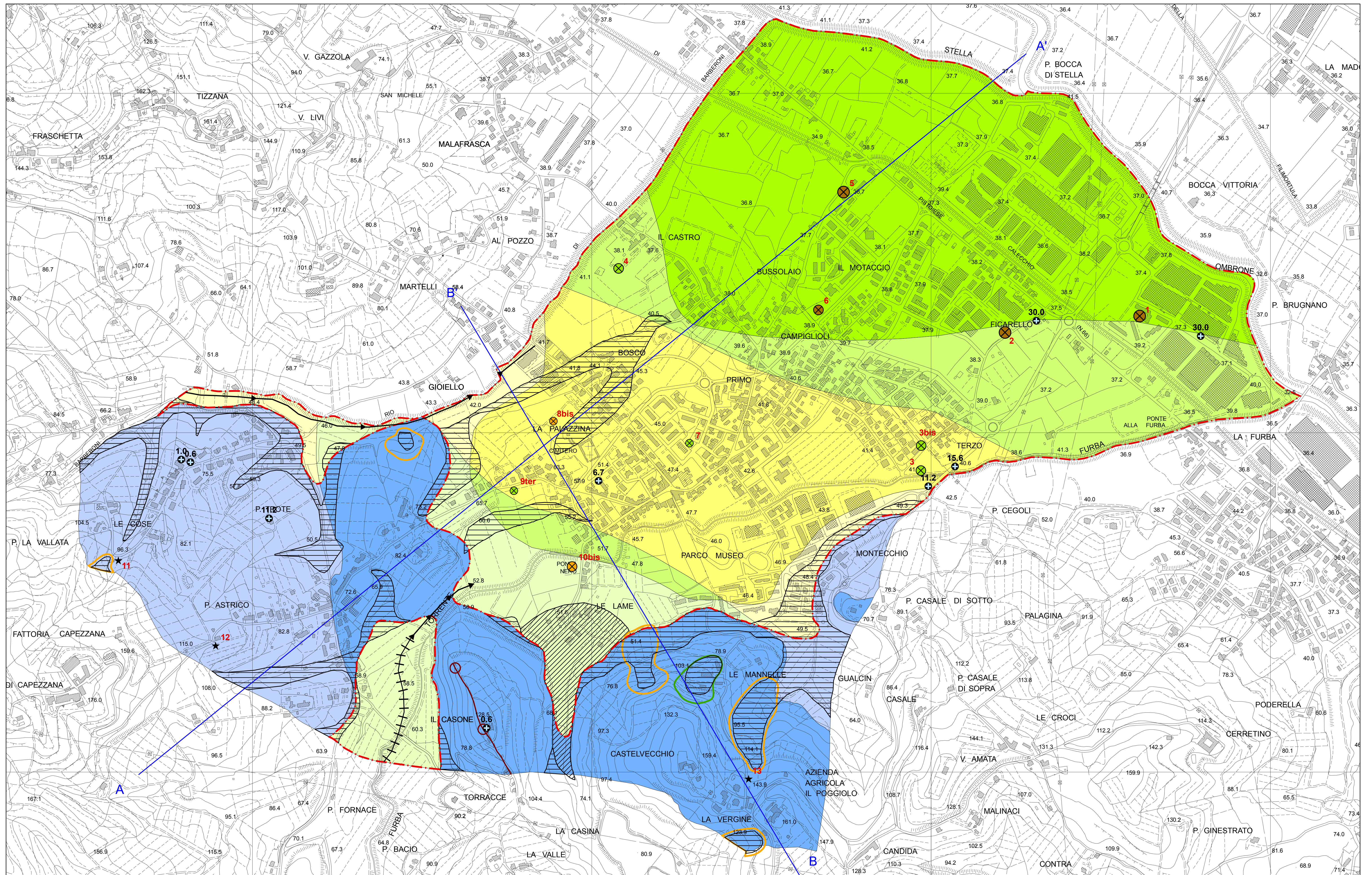
Carta delle Microzone Omogenee in Prospettiva Sismica,  
delle frequenze fondamentali e della pericolosità sismica locale

scala 1:5.000

Tav. MS 03 - SEANO

Gennaio 2015

STUDIO DI GEOLOGIA Dott. Geol. Alberto Tomei - 59100 PRATO - Via del Vergaio, 19 - atomei@libero.it - tel/fax 0574.41843  
c.f. TMOLR161P0006120



**MISURE HVSR - FREQUENZE FONDAMENTALI**

f0 (Hz)	A0
★ nessuna risonanza	★ nessuna risonanza
● 0.1<f0<0.5	⊗ 1.1<A0<2.0
● 0.5<f0<1.0	⊗ 2.0<A0<3.0
● 1.0<f0<2.5	⊗ 3.0<A0<5.0
● 2.5<f0<5.0	⊗ 5.0<A0
● 5.0<f0<7.5	
● 7.5<f0<10.0	
● 10.0<f0<15.0	
● 15.0<f0<20.0	

f0(hz)=frequenza di picco  
A0=ampiezza di picco

