

COMUNE DI CARMIGNANO

REGOLAMENTO URBANISTICO
L.R.n.1/2005

STUDIO DI MICROZONAZIONE SISMICA
ai sensi della Del.G.R.741/2012

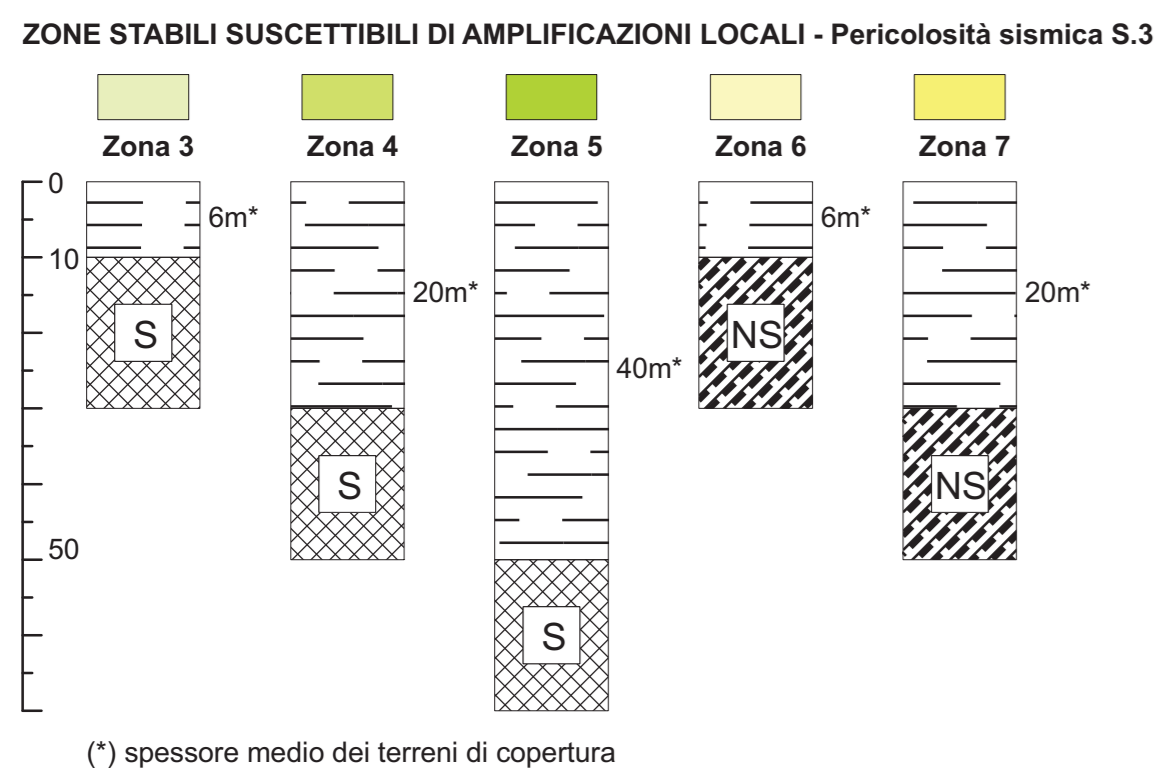
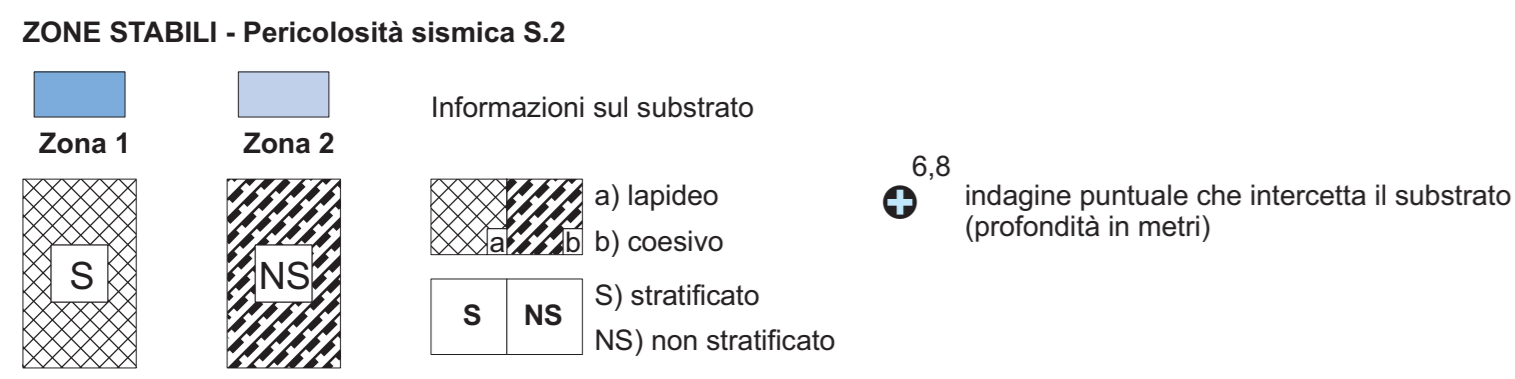
Carta delle Microzone Omogenee in Prospettiva Sismica,
delle frequenze fondamentali e della pericolosità sismica locale

scala 1:5.000

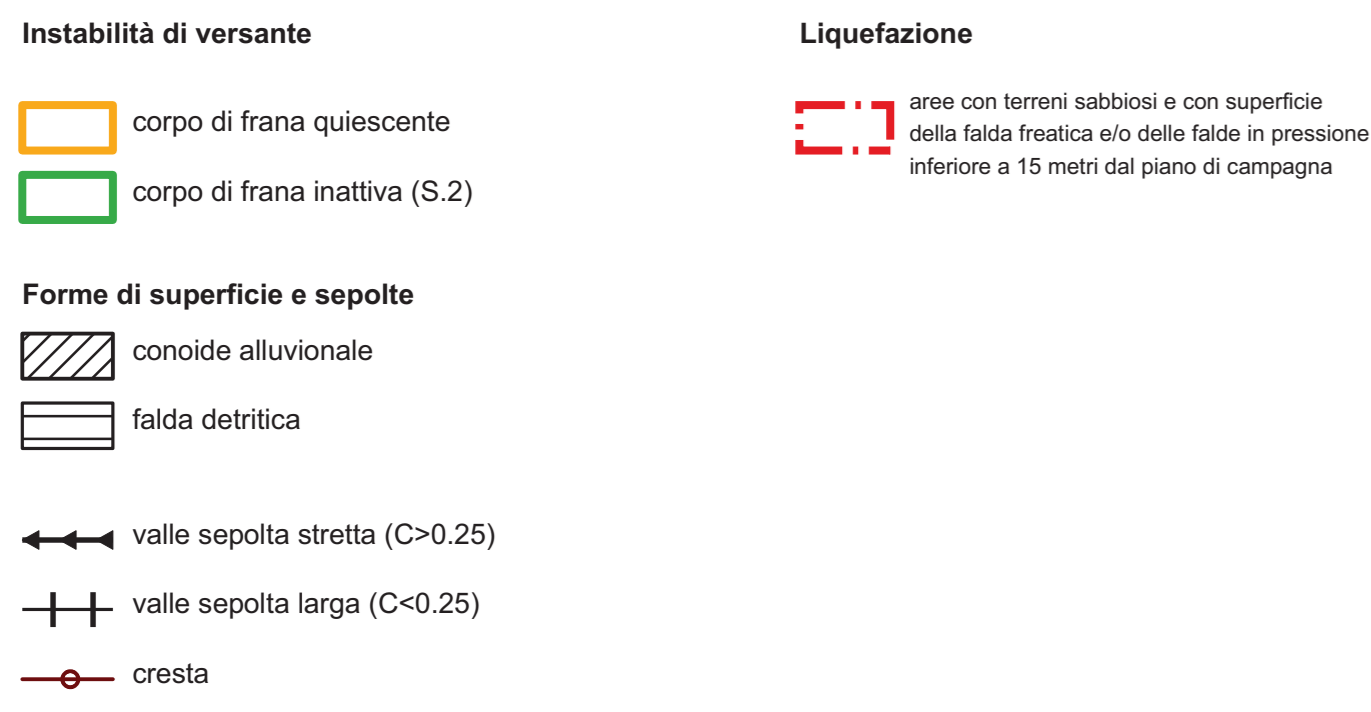
Tav. MS 03 - SEANO

Maggio 2013

STUDIO DI GEOLOGIA Dott. Geol. Alberto Tomè - 59100 PRATO - Via del Vergaio, 19 - atome@libero.it - tel/fax 0574.41843
e.l. TM04LRT61P000612D



ZONE SUSCETTIBILI DI INSTABILITA' - Pericolosità sismica S.3



MISURE HVSR - FREQUENZE FONDAMENTALI

