

COMUNE DI CARMIGNANO

REGOLAMENTO URBANISTICO L.R.n.1/2005

STUDIO DI MICROZONAZIONE SISMICA ai sensi della Del.G.R.741/2012

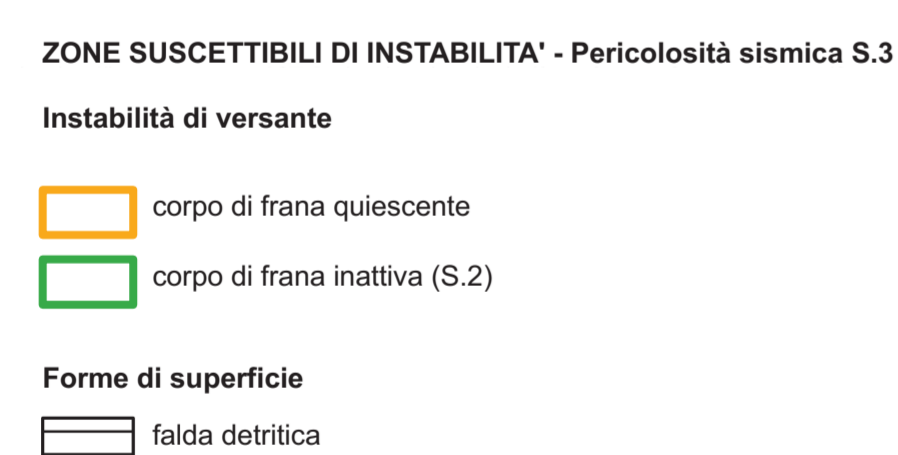
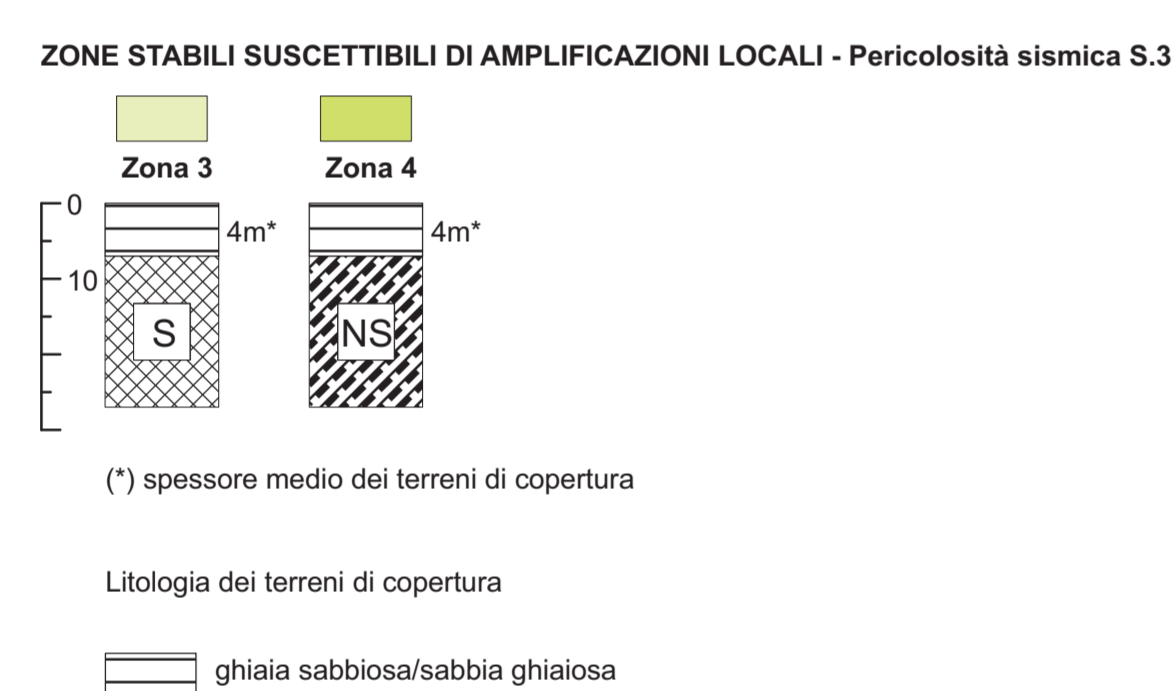
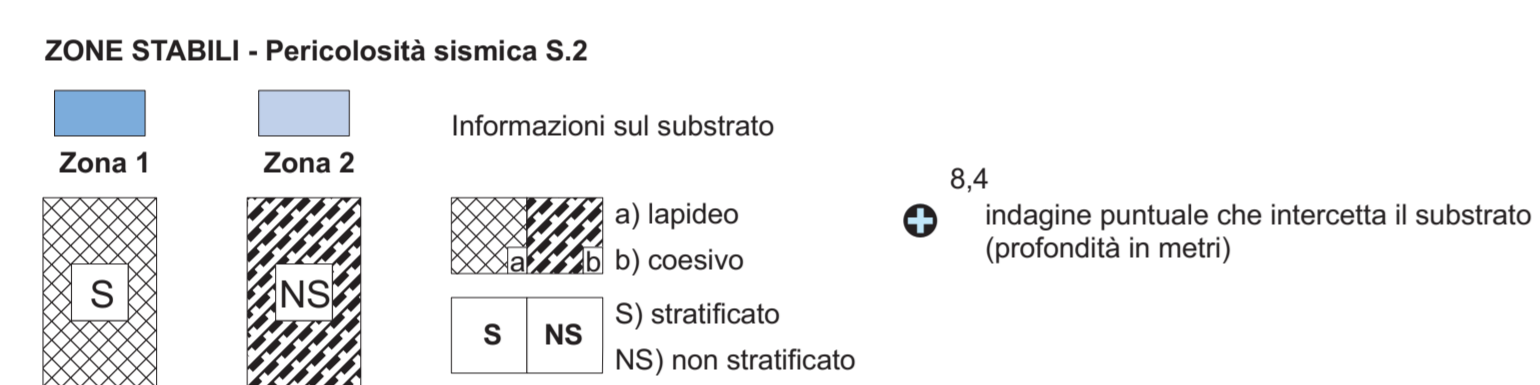
Carta delle Microzone Omogenee in Prospettiva Sismica,
delle frequenze fondamentali e della pericolosità sismica locale

scala 1:5.000

Tav. MS 02 - CARMIGNANO - LA SERRA

Maggio 2013


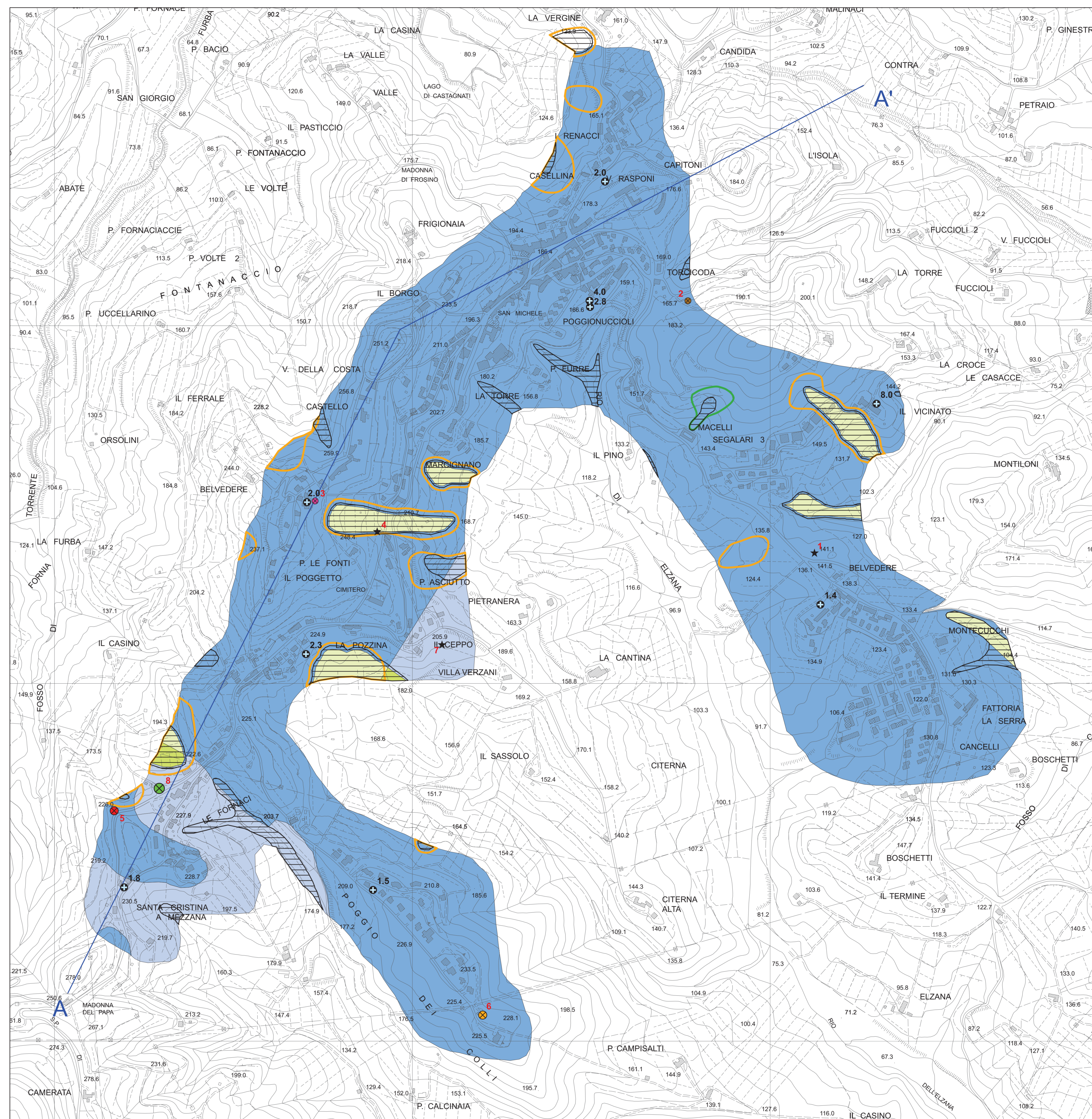
STUDIO DI GEOLOGIA Dott. Geol. Alberto Tomai - 59100 PRATO - Via del Vergaio, 19 - atomei@ibero.it - tel/fax 0574.41843
e-mail: info@ibero.it



MISURE HVSR - FREQUENZE FONDAMENTALI

f0 (hz)	(B) numero riferimento scheda
★ nessuna risonanza	★ nessuna risonanza
● 0.1<f0<0.5	⊗ 1.1<A0<2.0
● 0.5<f0<1.0	⊗ 2.0<A0<3.0
● 1.0<f0<2.5	⊗ 3.0<A0<5.0
● 2.5<f0<5.0	⊗ 5.0<A0
● 5.0<f0<7.5	
● 7.5<f0<10.0	
● 10.0<f0<15.0	
● 15.0<f0<20.0	

f0(hz)=frequenza di picco A0=ampiezza di picco



faglia inversa certa
 faglia diretta incerta
 traccia di sezione